



Tracer la suite, ENSEMBLE

Par Kateri Monticone

Directrice Conservation stratégique et Innovation
Instigatrice et conseillère stratégique de l'IQCE



CONSERVATION
DE LA NATURE
CANADA

Ensemble

POUR UN TERRITOIRE CONNECTÉ ET RÉILIENT

Colloque sur la connectivité écologique

Un événement de l'IQCE coorganisé par :







Québec



Corridors
écologiques

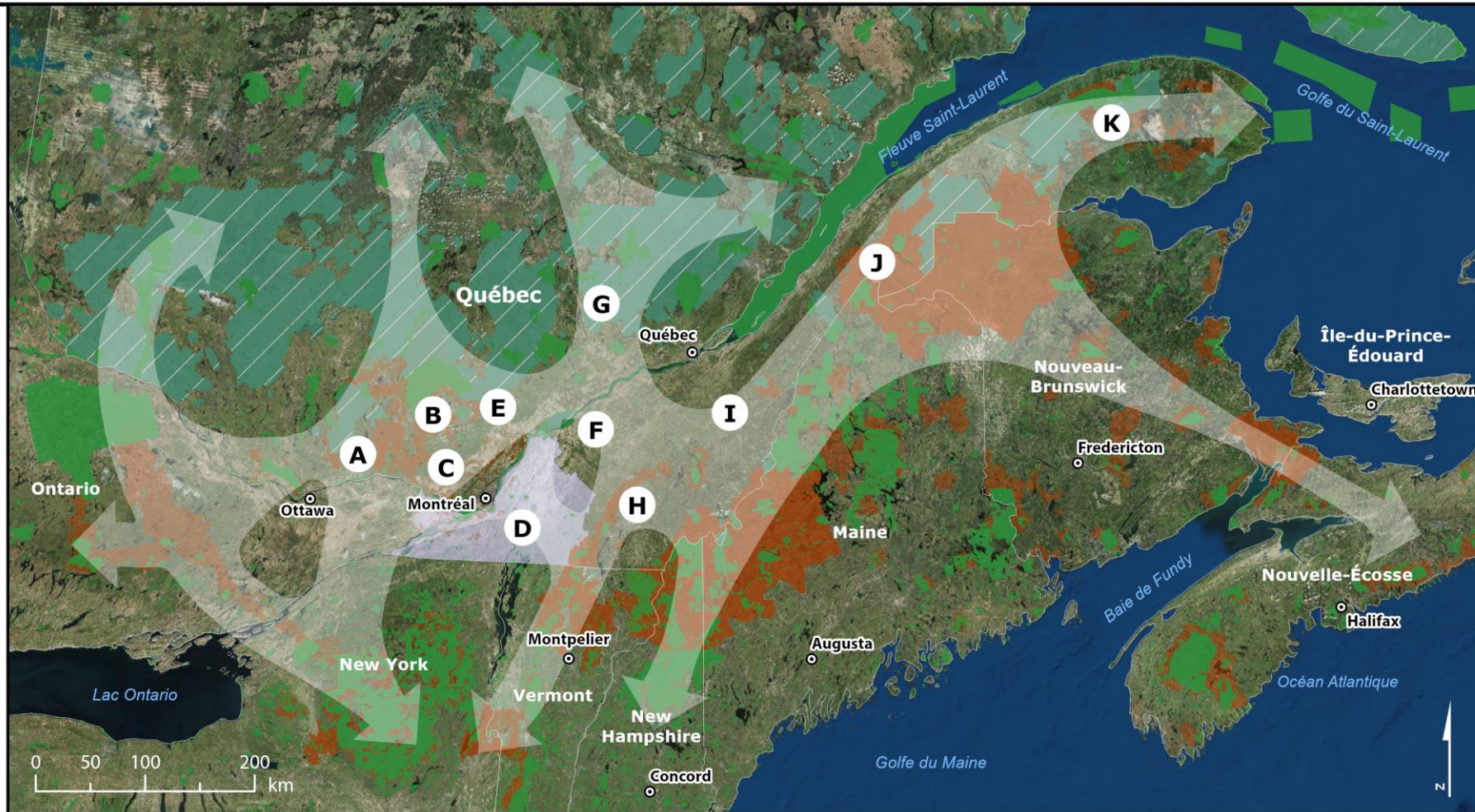




-  Zone essentielle à la connectivité
-  Aire protégée publique ou privée
-  Aire gérée publique
-  Zone de restauration de corridors écologiques

Sources des données:

The Nature Conservancy, Deux Pays Une Forêt, Éco-Corridors Laurentiens, Conservation de la nature Canada, Algonquin to Adirondacks Collaborative, Réseau des milieux naturels protégés, MERN du Québec, Nouveau Brunswick MERD, New York Protected Areas Database, Central New Hampshire Regional Planning Commission, Vermont Agency of Natural Resources, Maine Department of Agriculture, Conservation and Forestry



Maîtres d'oeuvre

A Outaouais



C Corridor forestier du Grand Coteau



B Laurentides



D Montérégie



E Lanaudière



F Centre-du-Québec



G Mauricie



H Estrie



I Chaudière-Appalaches et Capitale-Nationale



J Bas-Saint-Laurent



K Gaspésie




Partenaires Transfrontaliers



L'Initiative Corridors écologiques est coordonnée par Conservation de la nature Canada.

Carte réalisée à Québec, le 11/9/2023 © Conservation de la nature Canada



Corridors écologiques



Environnement et
Changement climatique Canada

Environment and
Climate Change Canada



L'IQCÉ en 5 ans

+ 4000

hectares protégés
dans des
corridors
prioritaires

+40

MRC/Municipalités qui
intègrent les corridors
dans leurs outils
d'aménagement

+100

Plans
D'aménagement
forestier
bonifiés


+100

parties-prenantes
engagées dans la
mise en œuvre

Engagement
au niveau
politique

**Et bien
plus!**







Corridors
écologiques





**Corridors
écologiques**